



SISTEMA PARA EL DESARROLLO INTEGRAL DE LA FAMILIA
Ciudad del Carmen Campeche

TESORERIA

FORMATO UNICO DE COMISION

No

GENERALIDADES

SOLICITANTE:	JOSELIN ITZELL PEREZ VERA						
CARGO:	COORDINADORA DE PLANEACION Y PROYECTOS						
COMISIONADO:	BELZAIN CARDEÑO FLORES , MANUEL ALBERTO HERNANDEZ FIGUEROA, JOSELIN ITZEL PEREZ VERA						
CARGO COMISIONADO:	COORDINADORA						
FECHA DE EXPEDICIÓN:	10/09/2019	FECHA INICIAL		FECHA FINAL		TOTAL DÍAS	
LUGAR DE COMISIÓN:	TABASCO	DIA	MES	AÑO	DIA		MES
		12	09	19	14	08	19
OBJETO DE LA COMISIÓN:	INCENTIVAR A LA CONCIENTIZACION DEL REDONDEO DE LOS OXXOS						
MEDIO DE TRASPORTE:	AUTOBÚS	VEHICULO OFICIAL	+	AÉREO	OTRO	(ESPECIFICAR)	

VIATICOS POR TRASPORTE

AUTOBUS	AEREO	VEHICULO: TSURU			
		PLACA:	DJA2568	COMBUSTIBLE	\$ 6,200
IMPORTE	IMPORTE	KM. SALIDA:		PEAJE	\$ 200
\$	\$	KM. REGRESO:		OTROS TAXI	
OTROS	\$			TOTAL	\$6,400.00
OBSERVACION:					

VIATICOS POR ALIMENTACION Y HOSPEDAJE

CONCEPTO	LUNES	MARTES	MIERCOLES	JUEVES	VIERNES	SABADO	DOMINGO	TOTALES
ALIMENTACION				900	\$900	900		\$2,700
HOSPEDAJE				1800	1800			\$3,600
TRASPORT. INT								
TOTAL POR DIA	\$	\$	\$	\$	\$			
						TOTAL		\$ 6,300

GRAN TOTAL DE VIATICOS SOLICITADO **\$12,700.00**

RECIBI LA CANTIDAD DE \$ 12,700 (SON:DOCE MIL SETECIENTOS PESOS 00/100 M.N.) CORRESPONDIENTES A (3) DIAS DE VIATICOS PARA EL DESEMPEÑO DE ESTA COMISION.

AUTORIZACION

COMISIONADO ING. JOSELIN ITZELL PEREZ VERA COORDINADORA DE PLANEACION Y PROYECTOS	COORDINACION Y/O RESPONSABLE ING. JOSELIN ITZELL PEREZ VERA COORDINADORA DE PLANEACION Y PROYECTOS
V.o. B.o. L.D.G. MARBELLA MAYELA JOSEFINA RANGEL HERRERA DIRECTORA DEL DIF CARMEN	AUTORIZO C.P.A. ROSA GUADALUPE SAENZ RAMIREZ TESORERA DEL DIF CARMEN

ME COMPROMETO A DESTINAR EXCLUSIVAMENTE LOS RECURSOS QUE SE ME HAN PROPORCIONADO PARA EL DESEMPEÑO DE LA COMISIÓN CONFERIDA, LOS CUALES COMPROBARÉ EN UN PLAZO DE 72 HORAS HÁBILES, CONTADOS A PARTIR DE LA FECHA EN QUE REGRESE DE LA COMISIÓN, DE NO SER ASÍ, AUTORIZO PARA QUE ME SEAN DESCONTADOS DE MIS PERCEPCIONES HASTA CUBRIR DICHA CANTIDAD.



Expansión

#	DIRECCIÓN	FIRMA
246	ATASTA CARR CARMEN-VHSA KM 20 PENINSULA DE ATASTA	<i>Ana Rosa de la Cruz May</i>
220	ZACATAL KILOMETRO 162 + 497, CUERPO B S/N CP 24326. RANCHERIA ATASTA	
166	PICO DE ORO CARRETERA ESTATAL ÁLVARO OBREGÓN-IGNACIO ALLENDE C.P. 86762	<i>Daniel Arico Alejandro</i>
183	OBREGÓN ALVARO OBREGON ESQ BENITO JUAREZ FRONTERA, CENTLA. C.P. 86750	<i>Santiago Osorio Hernandez</i>
222	MAGAÑA CARRETERA VILLAHERMOSA - FRONTERA S/N, COL. ALVARO OBREGON CP 86762	
223	FRONTERA CALLE CARRETERA FEDERAL S/N, COL. FRONTERA CP 86750	
224	GRIJALVA CALLE GRIJALVA S/N, COL. FRONTERA	<i>Celene</i>
305	CENTLA CARRETERA COSTERA VILLAHERMOSA-CD. DEL CARMEN KM 74 C. COL. CENTRO, CENTLA, TABASCO CP 86750	

C.R. 80EQW
RECIBIDO
12 SEP 2019
OXXO

C.R. 80KKO
RECIBIDO
12 SEP 2019
OXXO

C.R. 80G5
RECIBIDO
12 SEP 2019
OXXO











C.R. 80G5
RECIBIDO
12 SEP 2019
OXXO CENTLA





Expansión

#	TIENDA	DIRECCIÓN	FIRMA
281	ZEPEDA	AV.CARLOS A. MADRAZO BEERRA ESQUINA CALLE DE LA SALUD ,COLONIA EL CARMEN ,BALANCAN TAB.	
11	Balancan		
310	BALANCAN	AV LUIS DONALDO COLOSIO MURRIETA ESQUINA ALVARO OBREGON CALLE ARROYO ,BALANCAN TABASCO COL EL PALENQUE CP 86930	
13	GAS CHONTAL	Carretera Cárdenas-Vhsa Km 124+740 Centro C.P.86500	13
26	CENTRAL	Calle Adolfo López Mateos S/N Centro C.P.86500	
29	NUEVO MILENIO	Periferico Carlos Molina S/N Rio Seco 1ra. Sección C.P.86740	Alma Constantino Escobar
30	GAS CARDENAS	Carretera Circuito del Golfo K.M. 120 Rio Seco 1ra. Sección C.P.86470	Javier Camacho Angel
31	COMONFORT	Av. Lazaro Cardenas esq. Ignacio Comonfort Col. Centro C.P.86500	Yoliana de la O Jimenez
35	GAS SAMARIA	Carretera Circuito del Golfo K.M.123+250 Col. Los Reyes Loma Alta C.P.86570	Veronica Jeronimo Ferrer
62	GAS SANTA CRUZ	Periferico Carlos Molina casi Esq Carret Circuito S/N col. Puerto Rico C.P. 86540	Fco D... Vicente
74	AURELIO SOSA	Av. Lázaro Cárdenas Esq. Aurelio Sosa Torres #317 Centro C.P.86500	
97	REYES HERNANDEZ	Av. 27 de Febrero esq. Reyes Hernández #134 Col. Santa Cruz C.P.86580	

B,C

98	LOS LLANOS	Calle Orrico de los Llanos S/N Centro 86500	x ANTONIA VERONICO O
99	ZARAGOZA	Ignacio Zaragoza S/N esq. Manuel Leyva Centro C.P.86500	x 
112	ADO	Av. Carlos Madrazo Esq. Av. De la Central Centro C.P.86500	x Elizabeth osorio C.
114	MOCTEZUMA	Moctezuma esq. Vicente Guerrero S/N Col. Centro C.P.86500	HEIDI SANCHEZ MENDEZ
145	COMISION	Calle Balancán #219 Centro C.P. 86500	x  13 SEP. 2019
146	SANTOS DEGOLLADO	Francisco I. Madero esq. Santos Degollado #69 Centro C.P.86500	
147	NICOLAS AGUILERA	Josefa Ortiz de Domínguez #281 Centro C.P.86500	x  13 SEP 2019
154	CHONTALPA	Carretera Cárdenas - Comalcalco k m. 2.6 Col. Melchor Ocampo C.P. 86490	
158	XICOTENCATL	Calle Limón esq. Xicotencatl #122 Col. Carlos Pellicer Cámara	
162	CIRCUITO	Bivd. Luis Donaldo Colosio #122 Deportiva Infonavit C.P. 86553	
172	CARLOS MOLINA	Periferico Ricardo Acuña Angles Antes Carlos Molina. Calzada 1ra. Sección C.P.86490	
182	LOS REYES	Calle Las Palmas esq. Con calle El Castaño S/N Col. Los Reyes Loma Alta, C.P. 86570	
186	JOSEFA ORTIZ	Avenida Lázaro Cárdenas S/N Col. Deportiva Infonavit Cárdenas, Tabasco C.P.86553	



RECIBIDO

13 SET. 2019

C.R. 50EEG



233	SINERGIA	CARR CIRCUITO DEL GOLFO KM120. RANCH. RIO SECO PRIMERA SECCION CP 86490	Ivon Gallardo Hernandez
234	MAGALLANES	CARRETERA CARDENAS - COATZACOALCOS S/N, COL. OJOSHAL	
242	ADUANA	Carretera Villahermosa - Escárcega km 114 C.P. 29980. Catazaja Chiapas.	
100	RUIZ CORTINEZ	Calle Adolfo Ruiz Cortinez S/N Cunduacán C.P.86690	
101	TULIPAN	Carretera Federal Cárdenas-Cunduacán K.M. 187+350 Tulipán C.P. 86680	
269	LOGISTICO	DENTRO DEL PARQUE LOGISTICO EN CUNDUACAN	
311	EL JAHUACTAL	CARRETERA COMALCALCO A CUNDUACAN COL OBRERA CP 86690	
188	ZAPATA	Av. Chiapas km. 1 Carretera Emiliano Zapata-Villahermosa, Emiliano Zapata	
190	CHABLE	Carr. Villahermosa - Escárcega Km 146+236 Villa Chablé, Emiliano Zapata, Tabasco.	
239	EMILIANO	Calle Mariano Abasolo S/N. Col. Centro. CP 86690	
262	SAN MARCOS	CARRETERA EMILIANO ZAPATA A TENOSIQUE ESQ. CARRETERA LIBERTAD A PALENQUE	
103	HUIMANGUILLO	Carretera Huimanguillo-Estación Chontalpa S/N Col. Villa Flores 1ra. Sección C.P.86440	
173	ROSSA	Carretera Federal 187 Chontalpa - Malpaso KM. 5 Amacohite 1ra. Sección C.P.86442	
174	SARLAT	Calle Simón Sarlat Esq. Ignacio Zaragoza S/N C.P.86400	

C, E, y H

125	KM 40	K.m. 40 Carretera Villahermosa-Macuspansa, Jalapa C.P. 86850	X	
159	REGIO TRES	Prolong. De Constitución #131 Jalpa de Méndez C.P.86200		
285	JICARAS	CALLE VENUSTIANO CARRANZA DEL MUNICIPIO DE JALPA DE MENDEZ		
245	CHIAPAS	AV. BENITO JUAREZ GARCIA SN, COL CENTRO		
72	ALATORRE	Alatorre esq. Francisco I. Madero #45 Macuspansa C.P.86700		
148	MACUSPANA	Calle Hidalgo #321 Macuspansa C.P.86700		
164	SAN CARLOS	Carretera Macuspansa-Cd PEMEX KM. 12.5 Benito Juárez C.P. 86725		
169	CD. PEMEX	Calle Hidalgo Carretera Estatal Macuspansa -Cd PEMEX Calle Hidalgo S/N C.P.86720		
181	MARIN	Paseo José N. Rovirosa #149 Col. Florida		
195	OBREERA	Av. Alatorre, esquina con Circunvalación, Colonia Obrera, col Centro, en Macuspansa, Tab cp 86700		
241	BELEN	Calle Principal S/N, Col. Belen CP 86711		
282	PUXCATAN	RIA. EJIDO MACUSPANA CARRET.VILLAHERMOSA-MACUSPANA CP 86706		
53	BOSQUES DE SALOYA	Av. Del Bosque esq. Av. Del Parque S/N Bosques de Saloya		
57	MANGLARES	Av. Samarkanda esq. Manglares MZ 6 Lote 1 A 4 Zona 2 Saloya Primera Sección		

Jalapa

Jalpa

Jalpa de Méndez

Macuspansa

Saloya

J, M, N

RECIBIDO

